

Pont d'Accolay (vue depuis l'amont)

17/10/1896 : côte NGF 113,789 m
21/01/1910 : côte NGF 113,999 m
Mars 2001 : côte NGF 113,964 m



La Cure et le canal de navigation au droit du village d'Accolay

17/10/1896 : côte NGF 114,390 m
21/01/1910 : côte NGF 114,530 m



Sainte-Pallaye



DIRECTION
DEPARTEMENTALE
DES TERRITOIRES
DE L'YONNE






Commune d'ACCOLAY

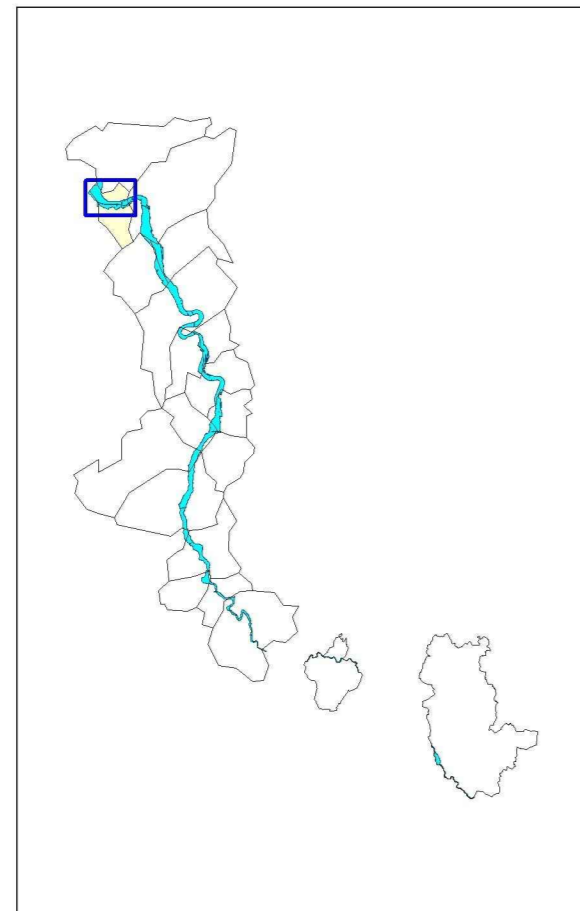
PLAN DE PREVENTION DES RISQUES NATURELS INONDATIONS (P.P.R.I.)

CARTE DE L'ALEA INONDATIONS DE LA CURE

PPR approuvé le 22 décembre 2012
par arrêté préfectoral DDT-SERI-2012-0124

Légende :

-  Aléa fort
-  Aléa moyen
-  Aléa faible
-  17/10/1896 : côte NGF 113,789 m
Mars 2001 : côte NGF 113,964 m Laisse de crue
-  Limite communale



Réalisation : Alp'Géorisques

Etablie le : juin 2007

Echelle : 1/5 000

Edition : Alp'Géorisques

Modifiée le : mars 2012